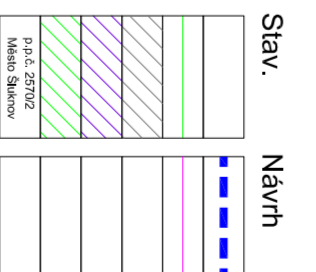
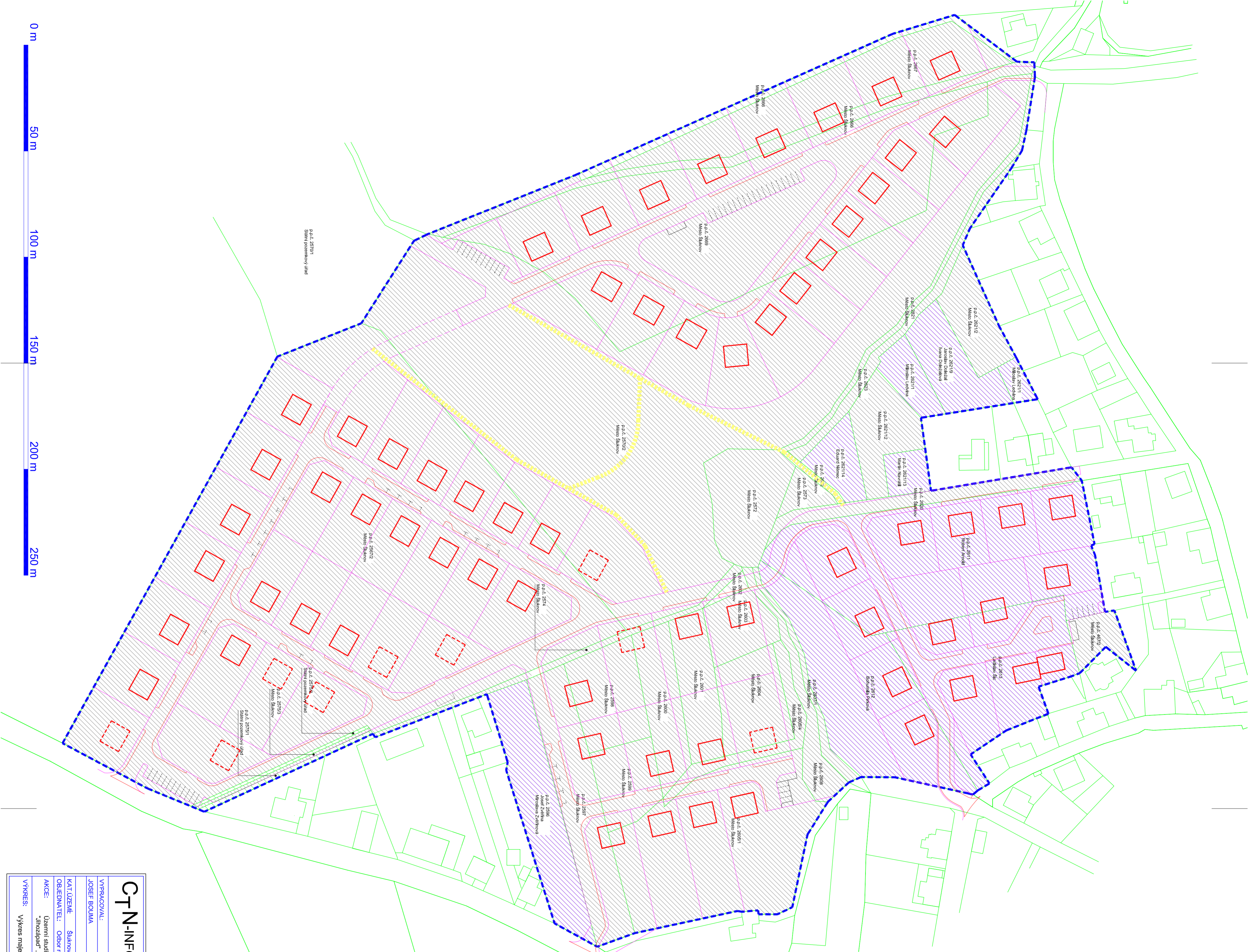
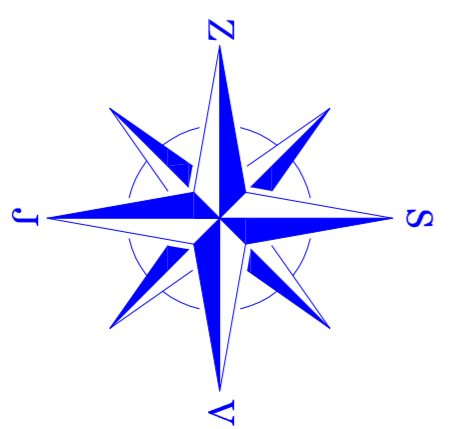


0 m 50 m 100 m 150 m 200 m 250 m



Hranice řešeného území
 Hranice pozemků
 Pozemky v majetku města Slukov
 Pozemky v majetku soukromých vlastníků
 Pozemky ve správě Státního pozemkového úřadu
 Číslo pozemku dle KN + vlastníků pozemku



CT-N-INFO		CENTRUM TRHU NEMOVITOSTI A VSTAVBY	
CTN - INFO s.r.o., Hornická 489/14, 405 01 Děkán II, tel.: 603 807 835			
VYPRACOVAL:	ZODP.PROJEKTANT:	VEDOUČÍ PROJEKTANT:	Č.ZNAK:
JOSEF BOJMA	ING. ARCH. ALEŠ HOLL	LUKÁŠ HOLL	089/2014
KAT.ÚZEMÍ: Slukov		ÚZEMNÍ STUDIE	
OBJEDNATEL: Odbor rozvoje a ZP Městský úřad Slukov			
AKCE: Územní studie pro rozvojovou lokalitu "Jihozápad" Slukov			
VÝKRES: Výkres majetkoprávních vztahů		FORMÁT:	MĚŘÍTKO:
		6/44	1:1000
		ČÍSLO VÝKRESU:	D 07
		06/2014	