


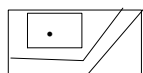
2A - TECHNICKÁ INFRASTRUKTURA

LEGENDA

VYMEZENÍ ÚZEMÍ:



HRANICE ŘEŠENÉHO ÚZEMÍ,
DTTO SPRÁVNÍ ÚZEMÍ MĚSTA ŠLUKNOV



ÚDAJE MAPY KN - STAV ÚZEMÍ KE DNI 1. 2. 2022



HRANICE KATASTRÁLNÍHO ÚZEMÍ



HRANICE ZASTAVĚNÉHO ÚZEMÍ KE DNI 1. 2. 2022

ZÁSOBENÍ PITNOU VODOU:

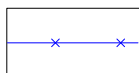
(ÚPRAVA DLE ZPRACOVANÉ ÚZEMNÍ STUDIE)

STAV:

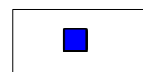
NÁVRH:



PITNÝ VODOVOD - UPRAVENO DLE ZPRACOVANÉ ÚS



PITNÝ VODOVOD - NÁVRH ZRUŠEN




VODOJEM

KANALIZACE:


(POUZE ÚPRAVA GRAFICKÉHO VYJÁDŘENÍ, NEJEDNÁ SE O ZMĚNU ÚP)



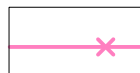
SPLAŠKOVÁ KANALIZAČNÍ STOKA



SPLAŠKOVÁ KANALIZAČNÍ STOKA - VÝTLAK




ČERPACÍ STANICE SPLAŠKŮ



SPLAŠKOVÁ KANALIZAČNÍ STOKA - RUŠENÁ


ENERGETIKA:



PŘELOŽKA NADZEMNÍHO VEDENÍ VN - NÁVRH ZRUŠEN



TRANSFOMAČNÍ STANICE



NADZEMNÍ ELEKTRICKÉ VEDENÍ VN 35 KV