

O3

VÝKRES PŘEDPOKLÁDANÝCH ZÁBORŮ PŮDNÍHO FONDU

LEGENDA:


VYMEZENÍ ÚZEMÍ



HRANICE ŘEŠENÉHO ÚZEMÍ,
DTTO SPRÁVNÍ ÚZEMÍ MĚSTA ŠLUKNOV



ÚDAJE MAPY KN - STAV ÚZEMÍ KE DNI 1.12.2022

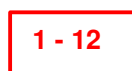


HRANICE KATASTRÁLNÍCH ÚZEMÍ



HRANICE ZASTAVĚNÉHO ÚZEMÍ KE DNI 31.1.2022

PLOCHY PŘEDPOKLÁDANÉHO ZÁBORU ZPF



LOKALITY ZÁBORU ZPF PRO ZASTAVITELNÉ PLOCHY



LOKALITY ZÁBORU ZPF PRO PLOCHY ZMĚN V KRAJINĚ

ZEMĚDĚLSKÝ PŮDNÍ FOND (ZPF)



HRANICE BPEJ



KÓD BPEJ A TŘÍDA OCHRANY ZPF




ZEMĚDĚLSKÁ PŮDA S TŘÍDOU OCHRANY I.



ZEMĚDĚLSKÁ PŮDA S TŘÍDOU OCHRANY II.



ZEMĚDĚLSKÁ PŮDA S TŘÍDOU OCHRANY III.



ZEMĚDĚLSKÁ PŮDA S TŘÍDOU OCHRANY IV.



ZEMĚDĚLSKÁ PŮDA S TŘÍDOU OCHRANY V.



INVESTICE DO PŮDY (PLOŠNÉ ODVODNĚNÍ)

POZEMKY LESA (PUFL)



POZEMKY URČENÉ K PLNĚNÍ FUNKCÍ LESA



OCHRANNÉ PÁSMO LESA 50M